



DE VAKANTIEFILM

2. Bezint eer ge begint

Plannen maken



- Als we eenmaal een bestemming gekozen hebben kan de voorbereiding beginnen: **Wat is het doel resp. de intentie van de vakantie(film)?**
- Niets leuker dan kijken wat ons te wachten staat, en vooral wat we voor geen goud zouden willen missen (in de video).
- Begin de voorbereiding van de vakantie(film) oppervlakkig en duik vervolgens in de details die U interesseren.
- Hoe meer we te weten komen, hoe interessanter het wordt.



Denk aan Leonardo da Vinci: **“Wees Nieuwsgierig”**

Wat gaan we zien/doen



- Kennis kan uw vakantiebeleving verdiepen en uw video interessanter maken. Bereid daarom uw vakantie, en daarmee ook uw video, voor.
- Bepaal wat uw doel is, resp. wat u interessant lijkt:
 - De rust
 - Het eten
 - Gebouwen, musea
 - Muziek
 - Natuur, dieren, etc.
- Ga op zoek naar informatie (wees nieuwsgierig), bijv.
 - Reisgidsen en landkaarten
 - Wikitravel of Wikivoyage
 - Wikipedia
 - Google Maps



Reisgidsen



Voordelen:

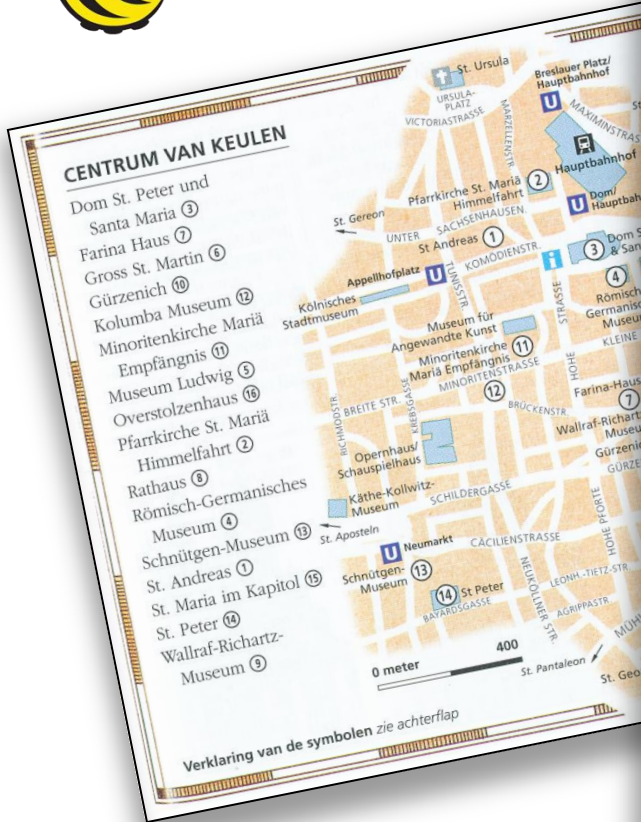
- Handig voor goede voorbereiding
- Veel illustraties:
 - Kleurenfoto's
 - Fraaie opengewerkte tekeningen
 - Kaarten en plattegronden

Nadelen:

- Gewicht. Bijvoorbeeld:
 - Duitsland, 610 pagina's: ca. 800 gram
 - Groot-Brittannië, 674 pagina's: ca. 870 gram



Reisgids - Voorbeeld



402

WEST-DUITSLAND

Dom van Keulen



10de-eeuw
Gerokruis

De Kölner Dom is het beroemdste gotische bouwwerk van Duitsland. Hij is ook zeer complex, wat betreft schoonheid, afmetingen en zelfs de bouwperiode. De eerste steen werd gelegd op 15 augustus 1248, het priesterkoor

werd gewijd in 1322. De bouw vorderde gestaag tot ongeveer 1520. Tot aan de 19de eeuw bleef de kerk onvoltooid, totdat de romantiek het belang ervan inzag. De bouw werd uiteindelijk voltooid in 1842-1880, volgens het hervonden oorspronkelijke gotische ontwerp.



Interieur


Het priesterkoor, de koorgang en de kapellen hebben veel gotische elementen bewaard, zoals gebrandschilderd glas.



Reliekschrijn van Engelbert (ca. 1630)
De schatkamer staat bekend om zijn grote collectie gouden voorwerpen, gewaden en de fraai versierde liturgische boeken.

Voor hotels en restaurants in dit gebied zie blz. 510-512 en blz. 549-552

Pinakels
Rijkelijk versierde spitsen tonen sieren de steunberen.



Hoofdingang

Het Petrusportaal, het enige portaal uit de tweede helft van de 14de eeuw, telt vijf gotische beelden.

Steunberen dragen het hele gewicht van de kathedraal.

STERATTRACTIES

- ★ Driekoningenaltaar
- ★ Driekoningenschrijn
- ★ Gotische koorbanken

NOORD-RIJNLAND-WESTPALEN

403




★ Gotische koorbanken

De zware eikenhouten banken dateren van 1308-1311. Ze waren toen de grootste van Duitsland.

Halfronde bogen brengen de druk van de gewelven over op de steunberen.

De hedendaagse Duitse kunstenaar Gertraud Richter maakte in 2007 een abstracte collage van gebrandschilderd glas.



Hoogaltaar
De gotische altaarplaat, uit de tijd van de wijding van het priesterkoor, beeldt de kroning uit van Maria, die wordt gegelmeerd door de twaalf apostelen.

★ Driekoningenschrijn

Deze enorme romaanse reliekschrijn is in 1190-1220 gemaakt door Nicolaas van Verdun en bevat de relikwieën van de Drie Koningen. Deze werden in 1164 naar Keulen gebracht voor keizer Frederik I Barbarossa.



★ Driekoningenaltaar

Dit schitterende altaar (ca. 1442) van Stephan Lochner is gewijd aan de naamgevers, de beschutpatronen van Keulen.

Mailänder Madonna

Dit mooie vroeggotische beeld van de Milaanse Madonna met Kind dateert van rond 1290. Het staat tegenwoordig in de Marienkapelle.



WikiVoyage/Wikitavel



- Gericht op het reizen:

- Info,
- Arriveren,
- Rondreizen,
- Bekijken,
- Doen



- Internet is niet altijd beschikbaar onderweg:

- Gebruik “**Printvriendelijke versie**” om elektronische PDF versies voor Mobiel of Tablet te maken t.b.v. naslag onderweg als U overhoop geen internet heeft. Of ...
- Gebruik eventueel de functie “**Exporteren al ePub**” (eBook). Opm.: Wikitavel kent niet “**Downloaden als PDF**”.



Wikitravel Tips



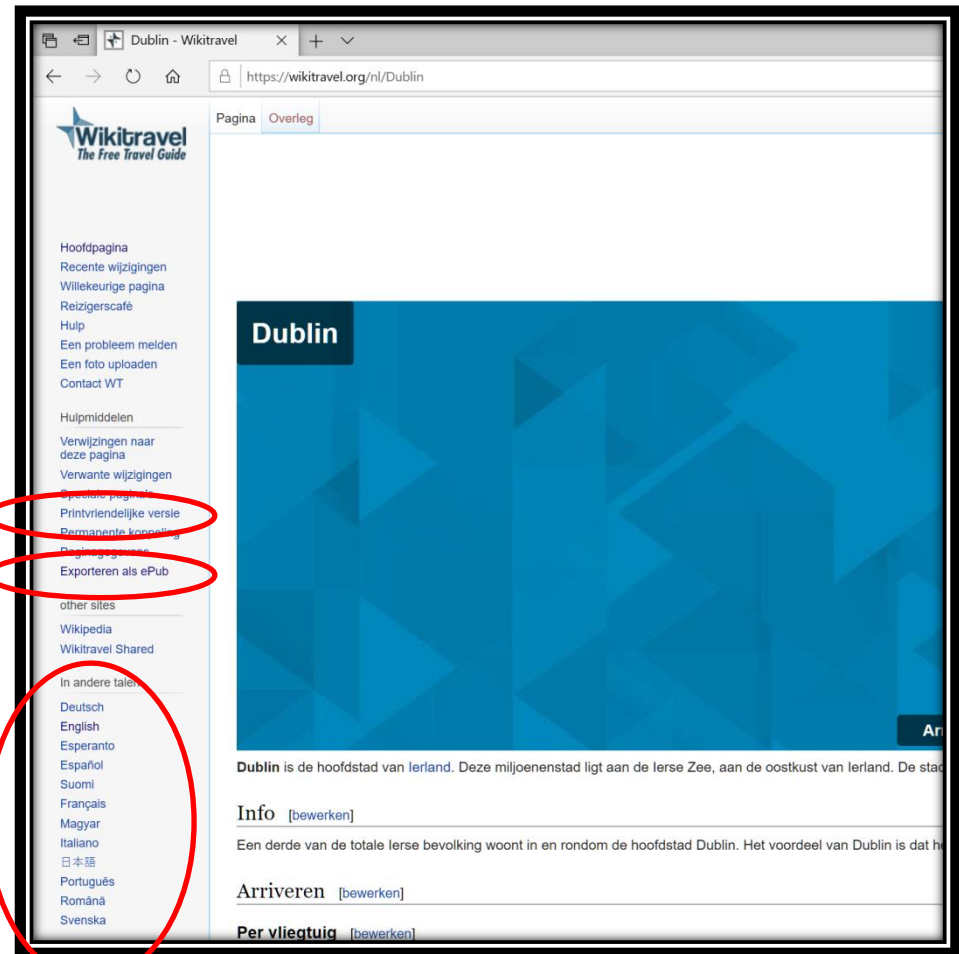
<https://wikitravel.org> resp.
<https://en.wikivoyage.org>

Wikitravel: maak een PDF voor gebruik offline:

- **Printvriendelijke versie** en dan “printen” met bijv. “Microsoft Print to **PDF**”, óf
- Eventueel “Downloaden als **ePub**”

Noot: voor wikipoyage zie onder Wikipedia.

Een andere taal kan meer/minder of andere informatie geven



Wikipedia



- Welhaast onbegrensde bron van informatie
- D.m.v. hyperlinks “inzoomen” op details die ons interesseren
 - **Tip:** Selecteer eventueel een andere taal voor meer/andere informatie
- Internet is niet altijd beschikbaar
 - **Tip:** Gebruik de functie “**Downloaden als PDF**” óf “**Printvriendelijke versie**” om elektronische PDF versies voor Mobiel of Tablet te maken t.b.v. naslag onderweg als U overhoop geen internet heeft.
- Let op: Wikipedia kan fouten bevatten. Doe in cruciale gevallen een extra check op juistheid.



Denk aan Leonardo da Vinci: “**Toets uw aannames**” en “**Omhels dubbelzinnigheid, paradox en onzekerheid**”

Wikipedia Tips



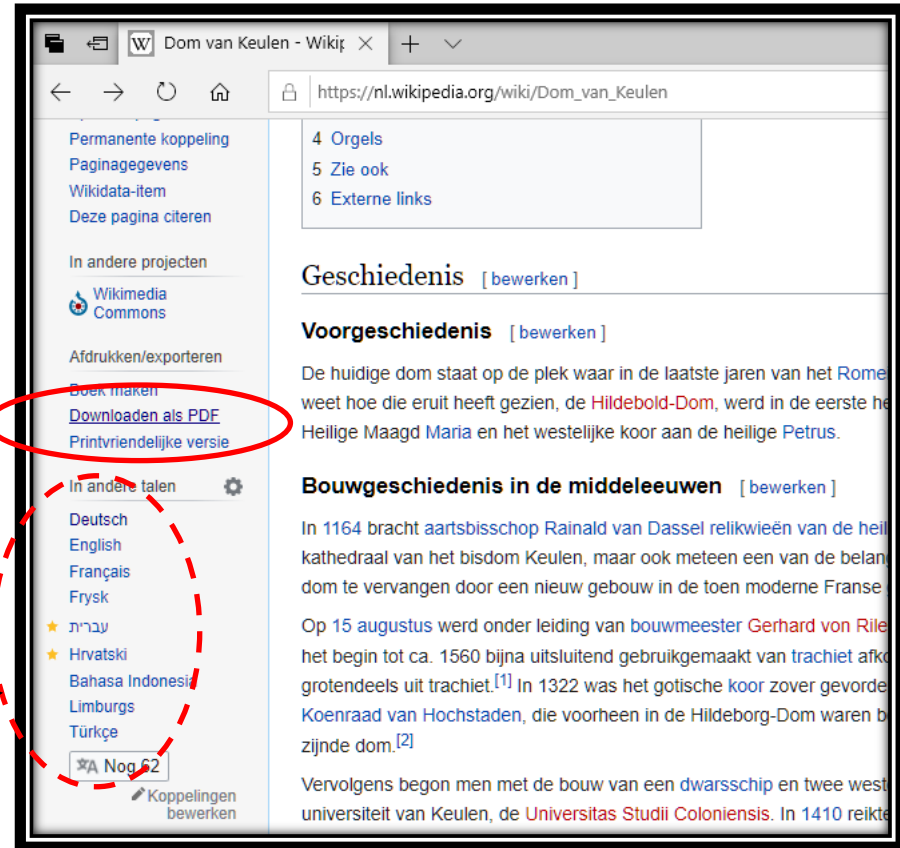
<https://nl.wikipedia.org/wiki/Hoofdpagina>

Wikipedia en Wikivoyage

Maak een kopie in PDF formaat voor gebruik offline:

- Downloaden als **PDF**, of
- Printvriendelijke versie en dan “printen” met bijv. “Microsoft Print to PDF”

Een andere taal kan meer/minder of andere informatie geven





Google Maps



The screenshot displays the Google Maps interface for the Rembrandt House Museum in Amsterdam. The left sidebar shows the museum's details, including its name, rating (4.5 stars), and address: Jodenbreestraat 4, 1011 NK Amsterdam. A red circle highlights the website 'rembrandthuis.nl' and the phone number '020 520 0400'. A red arrow points from the website link to a Streetview image of the museum building. Another red arrow points from the Streetview image to a red circle on the map, which also contains a red pin. A third red arrow points from the Streetview image to a red circle around the 'Streetview' label in the bottom right corner of the map. A fourth red circle highlights the 'Satellite' view toggle in the bottom left corner of the map. The map itself shows the museum's location in the Jordaan district, with various landmarks and streets labeled.

<https://www.google.nl/maps>